















Osa-alue 1.
(Itäosa)

Osa-alue 3.
(Kaakkoisososa)

MERKINTÖJEN SELITYKSET:

- | | | | |
|---|---|---|--|
|  | Kunnan raja |  | Kaavoitustilanne:
Ranta-asemakaava |
|  | Osa-alue jako |  | Yleiskaava-alue |
|  | Suunnittelualueeseen kuuluva vesistö/vesistön osa |  | Tuulivoimayleiskaavan alue |
|  | Maanomistus:
Metsäyhtiöt |  | Rakentamistilanne:
Rakentunut lomarakennuspaikka |
|  | Karstulan kunta |  | Rakentunut asuinrakennuspaikka |
|  | Suomen valtio |  | Maatila |
|  | Karstulan seurakunta | | |
|  | Vapo | | |