


















Osa-alue 1.  
(Itäosa)

Osa-alue 3.  
(Kaakkoisosa)

**MERKINTÖJEN SELITYKSET:**

-  Kunnan raja
-  Osa-alue jako
-  Pelto
-  Suunnittelualueeseen kuuluva vesistö
-  Voimassa oleva yleiskaava-alue
-  I-luokan pohjavesialue
-  II-luokan pohjavesialue
-  Luonnonsuojelualue
-  Natura-alue
-  Maakunnallisesti arvokas maisema-alue
-  Erittäin tärkeä rakentamisalue (Rakennusinventointi 2017)
-  Paikallisesti tärkeä rakentamisalue (Rakennusinventointi 2017)
-  Maakunnallisesti arvokas kulttuuriympäristö
-  Maakunnallisesti arvokas kulttuuriympäristö (kohde)
-  Erittäin tärkeä rakennuskohde (Rakennusinventointi 2017)
-  Paikallisesti tärkeä rakennuskohde (Rakennusinventointi 2017)
-  Muinaisjäännöskohde/alue (Muinaisjäännösinventointi v. 2007)