

### KAAVOITUSKATSAUS, Alueidenkäyttölaki 7 §

Kunnan tulee vähintään kerran vuodessa laatia katsaus kunnassa ja maakunnan liitossa vireillä olevista ja lähiaikoina vireille tulevista kaava-asioista, jotka eivät ole merkitykseltään vähäisiä (*kaavoituskatsaus*). Siinä selostetaan lyhyesti kaava-asiat ja niiden käsittelyvaiheet sekä sellaiset päätökset ja muut toimet, joilla on välitöntä vaikutusta kaavoituksen lähtökohtiin, tavoitteisiin, sisältöön ja toteuttamiseen.

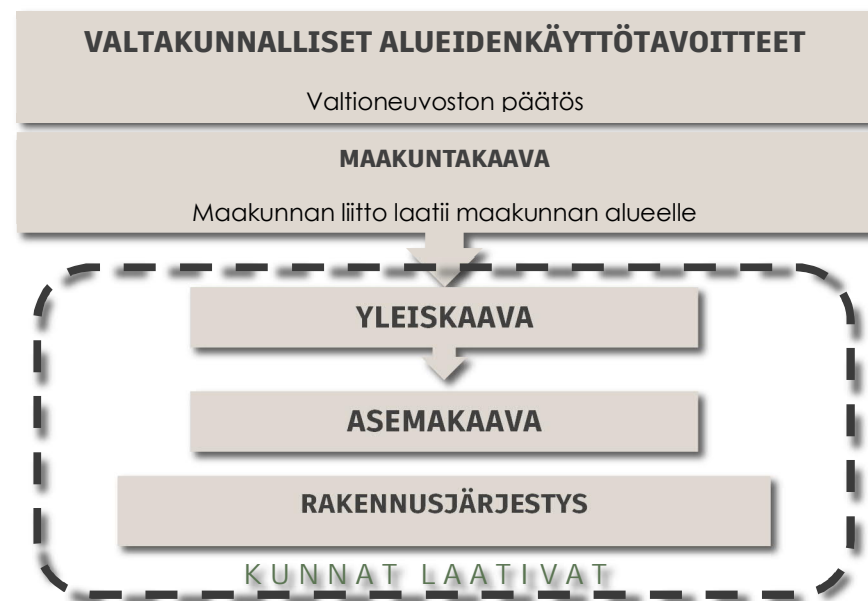
### KAAVATYYPIT JA KAAVOITUSJÄRJESTELMÄ SUOMESSA

Kaavoitusjärjestelmä on Suomessa kolmiportainen. Yleispiirteisempi kaava ohjaa aina yksityiskohtaisemman kaavan laadintaa. Yksityiskohtaisin kaava on voimassa ja sen mukaisesti ratkaistaan esim. rakennuslupa-asiat.

- **Maakuntakaava** on maakunnan alueelle laadittu kartta, jossa esitetään suunnitelma alueidenkäytön ja yhdyskuntarakenteen periaatteista sekä maakunnan kehittämisen kannalta tarpeellisista alueista.
- **Yleiskaava** määrittelee yleispiirteisesti alueiden käytön mm. asumisen, työpaikkojen ja virkistyksen tarpeisiin sekä liikennejärjestelmän. Yleiskaava voidaan laatia koko kaupunkia koskevana tai rajattua aluetta koskevana osayleiskaavana. Yleiskaavoja laativat kunnat.
- **Asemakaava** on suunnitelma, jossa määrätään tarkemmin alueen käytöstä ja rakentamistavasta. Asemakaava (tai asemakaavan muutos) saattaa käsittää kokonaisen asuinalueen asuinkortteleineen, palveluineen, puistoineen ja katuineen tai se saattaa koskea vain yhtä rakennushanketta. Kaavassa määritellään mm. käyttötarkoitukset ja rakennusoikeudet, rakennusten koko ja sijoittelu, istutusalueet sekä pysäköinnin järjestäminen. Asemakaavalla voidaan myös suojella arvokkaita rakennuksia ja ympäristökokonaisuuksia.

**Valtakunnallisten alueidenkäyttötavoitteiden** tarkoituksena on varmistaa valtakunnallisesti merkittävien asioiden huomioiminen maakuntien ja kuntien kaavoituksessa sekä valtion viranomaisten toiminnassa.

**Rakennusjärjestyksellä** kunta voi antaa paikallisista oloista johtuvia suunnitelmallisen ja sopivan rakentamisen, kulttuuri- ja luonnonarvojen huomioon ottamisen sekä hyvän elinympäristön toteutumisen ja säilyttämisen kannalta tarpeellisia määräyksiä. Kunnan tahto näkyy määräysten sisällössä.



### KAAVAPROSESSIIN KUULUVA PÄÄTÖSVALTA

Karstulan kaavoitus toimii kunnanhallituksen alaisuudessa. Kaavoituksessa valmistellaan kaava-asiat, jotka esitellään kunnanhallitukselle.

**Kunnanhallitus** päättää asema- ja yleiskaavahankkeiden käynnistämisestä ja hyväksyy vaikutukseltaan vähäiset asemakaavat.

**Kunnanhallitus** päättää kaava-aineistojen nähtävälle asettamisesta.

**Kunnanvaltuustolla on toimivalta hyväksyä** kaikki yleiskaavat ja ne asemakaavat, jotka eivät ole vaikutuksiltaan vähäisiä.

### KAAVAPROSESSI JA OSALLISTUMINEN KAAVAHANKKEESEEN



#### 1. VIREILLETULOVAIHE

Kaavahankkeen käynnistämisestä päätetään kaavahankekohtaisesti erillisellä päätöksellä tai kaavoituskatsauksen hyväksymisen yhteydessä, jolloin kaavahanke tulee vireille kaavoituskatsauksen kautta. Erillisen käynnistämispäätöksen jälkeen kaavahanke tulee vireille kuuluttamalla. Pääsääntöisesti kaavojen vireilletulosta kuulutetaan, vaikka hankkeesta olisi tiedot kaavoituskatsauksessakin. Vireilletulokuulutukset julkaistaan kunnan internet-sivuilla, sekä tarvittaessa lehdessä, mikäli kaavahanke ei ole sisällynyt kaavoituskatsaukseen.

Pääsääntöisesti kaikista kaavoista laaditaan vireilletulovaiheessa osallistumis- ja arviointisuunnitelma (OAS). Siinä määritellään, miten osallistuminen ja vuorovaikutus sekä kaavan vaikutusten arviointi järjestetään. Osallistumis- ja arviointisuunnitelman laajuus vaihtelee kaavan merkityksen mukaan ja sitä voidaan tarvittaessa täydentää kaavaprosessin aikana. OAS pidetään nähtävillä vireilletulovaiheessa kuulutuksessa ilmoitetun ajan ja se sisältyy nähtävälle asetettaviin kaava-aineistoihin koko kaavaprosessin ajan.



#### 2. VALMISTELUVAIHE (KAVALUONNOS)

Valmistelu- eli luonnosvaiheessa tehdään pääosa tarvittavista selvityksistä ja niiden pohjalta laaditaan suunnitelmaluonnokset. Nähtävilläolosta kuulutetaan paikallislehdessä sekä kunnan internet-sivuilla ja lisäksi tiedottamista täydennetään kirjeitse. Kaavaluonnos ja siihen liittyvät suunnitelmat asetetaan nähtävälle kaavoituksen ilmoitustaululle sekä kunnan internet-sivuille. Aineisto pidetään nähtävillä pääsääntöisesti 30 päivän ajan. Vähäisen asemakaavaluonnoksen valmisteluvaiheen kuuleminen voi olla myös ajallisesti lyhyempi.

Nähtävillä olon aikana eli valmisteluvaiheen kuulemisessa osalliset voivat esittää mielipiteensä kaavasunnitelmista ja osallistua niiden edelleen kehittämiseen. Osallisia ovat mm. alueen maanomistajat sekä ne, joiden asumiseen, työntekoon tai muihin oloihin kaavasunnitelmien toteuttaminen saattaa vaikuttaa.

#### 3. EHDOTUSVAIHE (KAAVAEHDOTUS)

Kun osallisia on kuultu ja lausunnot saatu, suunnittelu jatkuu ja luonnosaineistoa korjataan sekä täydennetään kaavaehdotusmuotoon, joka käsitellään kunnanhallituksessa. Kun kunnanhallitus on hyväksynyt kaavaehdotuksen, se asetetaan nähtävälle ehdotusvaiheen kuulemista ja mahdollisten muistutusten esittämistä varten 30 päivän ajaksi.

Ehdotusvaiheen aineistojen nähtävillä olosta kuulutetaan kunnan internet-sivuilla sekä tarvittaessa paikallislehdessä. Osallisia voidaan tiedottaa myös kirjeitse. Merkittävistä kaavoista järjestetään tiedotus- ja keskustelutilaisuus. Nähtävillä olon aikana osalliset voivat tehdä kaavaehdotusta koskevan kirjallisen, vapaamuotoisen muistutuksen. Kaavaehdotukseen tehdään tarvittavat tarkistukset. Jos tarkistukset ovat olennaisia, ehdotus asetetaan uudelleen nähtävälle.

#### 4. HYVÄKSYMISVAIHE

Yleis- ja asemakaavat sekä merkittävät asemakaavamutokset hyväksyy kunnanvaltuusto. Kaavan hyväksymispäätöksestä kuulutetaan. Hyväksymispäätöksestä on mahdollista valittaa Hämeenlinnan hallinto-oikeuteen. Hallinto-oikeuden päätökseen saa hakea muutosta valittamalla vain, jos korkein hallinto-oikeus myöntää valitusluvan. Jos valitukset hylätään, kaava tulee voimaan, kun kaavan voimaantulo on kuulutettu.

### KESKI-SUOMEN MAAKUNTASUUNNITTELUN TILANNE

Maakuntakaava on yksi Keski-Suomen keskeisistä aluekehittämisen välineistä. Keski-Suomen liiton laatimalla maakuntakaavalla sovitetaan yhteen valtakunnallisia, maakunnallisia ja seudullisia alueiden käytön tarpeita. Keski-Suomen maakuntakaava perustuu Keski-Suomen maakuntastrategian Auerakenne 2040 -suunnitelmaan. Maakuntakaavassa painottuvat maakunnan strategiset tavoitteet. Strategisuus näkyy kaavassa muun muassa laajajoina vetovoima-alueina sekä siten, että merkinnät ja määräykset koskevat seudullisesti ja maakunnallisesti merkittäviä asioita.

### MAAKUNTAKAAVA 2040

Keski-Suomen liitto on laatinut Maakuntakaavaa 2040, joka voimaan tultuaan kumoaa tai osin muuttaa Keski-Suomen maakuntakaavan kaavaratkaisuja. Aiempi maakuntakaava on hyväksytty maakuntavaltuustossa kaavan 1.12.2017 ja se tuli lainvoimaiseksi 28.1.2020.

Keski-Suomen maakuntahallitus päätti 23.2.2024 Keski-Suomen maakuntakaavan 2040 voimaan tulemisesta äänestyksen jälkeen. Maakuntakaava 2040 kumoaa tai muuttaa osittain tällä hetkellä lainvoimaisen Keski-Suomen maakuntakaavan kaavaratkaisuja. Maakuntakaavan 2040 voimaantulo on kuulutettu 19.3.2024. Maakuntakaavan 2040 hyväksymispäätöksestä tehtiin 13 valitusta hallinto-oikeuteen. Maakuntakaava ei ole vielä lainvoimainen, koska valituksia on jätetty.

Lisätietoja maakuntakaavoituksesta antaa Keski-Suomen liitto <https://keskisuomi.fi/>

## YLEISKAAVAT

### 1. HANHINEVAN TUULIVOIMAOSELYSKAAVA

Karstulan kunnanhallitus on käynnistänyt Hanhinevan tuulivoimayleiskaavoituksen 29.3.2021 § 88 Energiequelle Oy:n aloitteesta. Kaava-alueen koko on noin 1134 ha. Hanke ulottuu myös Kyyjärven kunnan alueelle, jonka vuoksi hankkeesta laaditaan erilliset osayleiskaavat sekä Karstulan että Kyyjärven kunnan alueille. Hanke edellyttää myös ns. YVA-menettelyä, jota ohjaa Keski-Suomen ELY-keskus.

Kaavoituksen tavoitteena on mahdollistaa Karstulan kuntaan 9 kokonaiskorkeudeltaan enintään 300 m olevan tuulivoimalan rakentaminen.

#### Hanhinevan tuulivoimayleiskaava:

- OAS oli nähtävillä 11.4. – 11.5.2022 ja yleisötilaisuus järjestettiin 12.4.2022.
- Valmisteluvaiheen kaava-aineisto oli nähtävillä 5.9. – 4.11.2024 ja yleisötilaisuus järjestettiin 11.9.2024.
- Ehdotusvaiheen aikataulu on vielä avoin.

### 2. KAIJANSUON TUULI- JA AURINKOVOIMA-ALUEEN OSAYLEISKAAVA

Karstulan kunnanhallitus on käynnistänyt Kaijansuon tuuli- ja aurinkovoima-alueen osayleiskaavoituksen 20.12.2021 § 339 Neova Oy:n aloitteesta. Hankealue sijaitsee kokonaisuudessaan Karstulan kunnan alueella, Karstulan ja Soinin kunnan rajan välittömään läheisyyteen. Hanke edellyttää myös ns. YVA-menettelyä, jota ohjaa Keski-Suomen ELY-keskus.

Kaava-alueen koko on noin 1360 hehtaaria ja tavoitteena on mahdollistaa enintään 8 tuulivoimalan ja 117 hehtaarin aurinkovoima-alueen rakentaminen.

#### Kaijansuon tuuli- ja aurinkovoima-alueen osayleiskaava:

- OAS ja YVA-ohjelma olivat nähtävillä 9.1. – 8.2.2023 ja yleisötilaisuus järjestettiin 18.1.2023.
- Valmisteluvaiheen aineiston arvioitu käsittely on keväällä 2025.

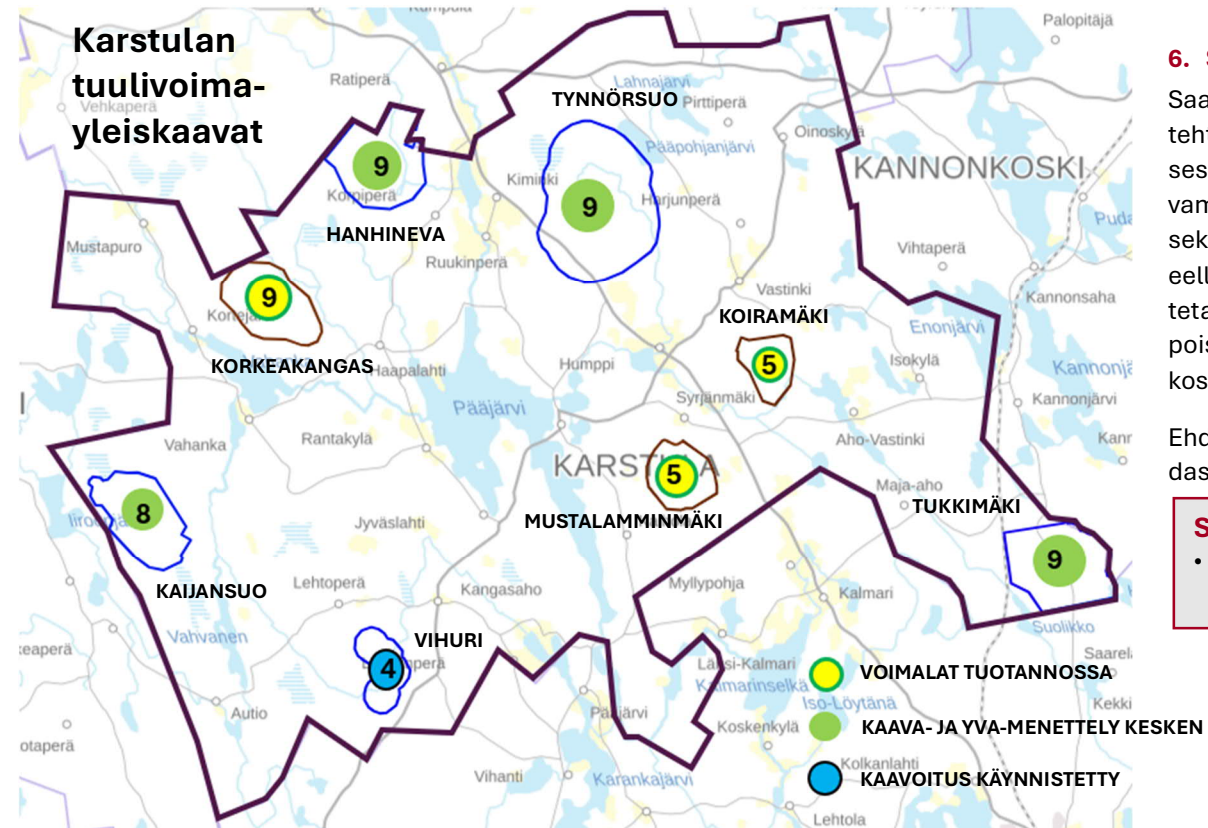
### 3. TUUKKIMÄEN TUULIVOIMAOSELYSKAAVA

Karstulan kunnanhallitus on käynnistänyt Tuukkimäen tuulivoimayleiskaavoituksen 14.11.2022 § 273 Pohjan Voima Oy:n aloitteesta. Hankealue sijaitsee Karstulan kunnan kaakkoisosassa ja se rajautuu etelässä Saarijärven kaupungin rajaan ja idässä Kannonkosken kunnan rajaan.

Kaavan on tarkoitus mahdollistaa enintään 9 tuulivoimalan, huoltoteiden, maakaapeleiden ja sähköaseman rakentaminen suunnittelualueelle. Hanke edellyttää myös ns. YVA-menettelyä, jota ohjaa Keski-Suomen ELY-keskus.

#### Tuukkimäen tuulivoimayleiskaava:

- OAS oli nähtävillä 30.1. – 1.3.2023 ja yleisötilaisuus järjestettiin 16.2.2023.
- Valmisteluvaiheen kaava-aineisto oli nähtävillä 1.3. – 19.4.2024 ja yleisötilaisuus järjestettiin 13.3.2024.
- Ehdotusaineisto on nähtävillä 27.2. – 31.3.2025 (yleisötilaisuus 20.3.2025).



### 4. VIHURIN AURINKO- JA TUULIVOIMAOSELYSKAAVA

Karstulan kunnanhallitus on käynnistänyt Vihurin aurinko- ja tuulivoimayleiskaavoituksen 11.12.2023 § 290 WestWind Oy:n aloitteesta. Hankealue sijaitsee Karstulan kunnan etelärajan tutumassa lähellä Saarijärven kaupungin rajaa. Kaavan on tarkoitus mahdollistaa 4 tuulivoimalan ja 25 hehtaarin aurinkovoima-alueen rakentaminen.

#### Tuukkimäen tuulivoimayleiskaava:

- Kaavahanke on käynnistynyt kunnanhallituksen päätöksellä 11.12.2023 § 290
- Kaavahanke ei ole vielä kuulutettu vireille eli osallistumis- ja arviointisuunnitelma ei ole ollut nähtävillä
- Kunnan tietoon ei ole tullut vielä, edellytetäänkö kohteessa YVA-menettelyä (ELY-keskus ratkaisee)

### 5. TYNNÖRSUON TUULIVOIMAOSELYSKAAVA

Karstulan kunnanhallitus on käynnistänyt Tynnörsuon tuulivoimayleiskaavoituksen 11.12.2023 § 293 ABO Energy Suomi Oy:n aloitteesta. Hanke sijaitsee Karstulan kunnan alueella, keskustan pohjoispuolella.

Kaavoituksen käynnistämismuutoksissa tavoitteena oli mahdollistaa Karstulan kuntaan enintään 15 tuulivoimalasta muodostuvan tuulivoimapuiston rakentaminen. Maakuntakaava 2040 ohjaa enintään 9 voimalan tuulivoima-alueen kaavoitukseen. Hanke edellyttää myös ns. YVA-menettelyä, jota ohjaa Keski-Suomen ELY-keskus.

#### Tynnörsuon tuulivoimayleiskaava:

- OAS ja YVA-ohjelma olivat nähtävillä 29.8. – 30.9.2024 ja yleisötilaisuus järjestettiin 25.9.2024.
- Valmisteluvaiheen aikataulu on vielä avoin.

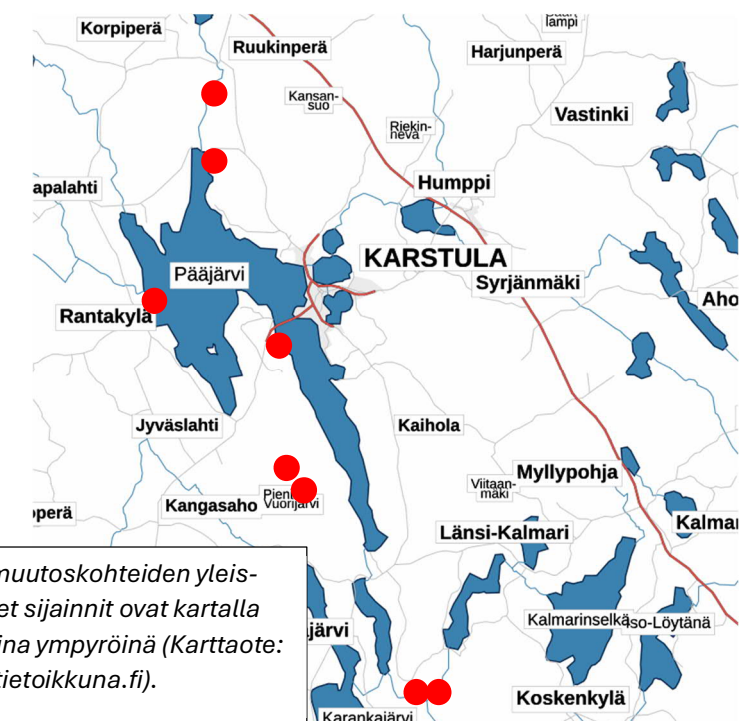
### 6. SAARIJÄRVEN REITIN RANTAOSAYLEISKAAVAN MUUTOS III

Saarijärven reitin rantaosayleiskaava sai lainvoiman vuonna 2003. Kaavaan on tehty rantaosayleiskaavan muutos vuonna 2011 ja 2015. Kolmas muutosprosessi on laadinnassa (käynnistetty kunnanhallituksessa 30.3.2020 § 79). Kaavamuutokset sijoittuvat Karstulan Kiminginjoen, Pääjärven ja Vuorijärvien sekä Heijostenkosken rannoille Saarijärven reitin rantaosayleiskaavan alueelle. Kaavamuutokset ovat pienialaisia ja muutoksella siirretään, poistetaan rantarakennusoikeuksia tai muutetaan niiden käyttötarkoitusta sekä poistetaan Vuorijärvien alueelta korvattavaksi merkittyjä rakennusoikeuksia, koska kyseiset korvaukset on kunta maksanut.

Ehdotusaineiston aikataulu on vielä avoin; kaavahankkeen valmistelu on hidastunut kaavatöiden priorisoinnin takia.

#### Saarijärven reitin rantaosayleiskaavan III muutos

- Vireilletuloaineisto oli nähtävillä 2.9. – 16.9.2020 ja kaavaluonnos oli nähtävillä 23.6. – 31.8.2021. Ehdotusvaiheen aikataulu on vielä avoin.

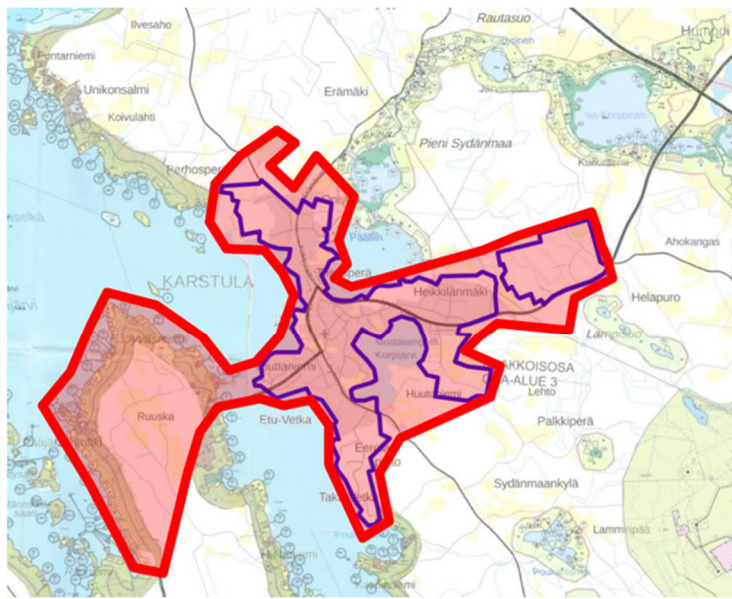


Kaavamuutosten yleispiirteiset sijainnit ovat kartalla punaisina ympyröinä (Karttaote: paikkatietoikkuna.fi).

**7. KARSTULAN KESKUSTAN JA PÄÄJÄRVENMÄEN YLEISKAAVOITUS**

Nykyinen Kirkonkylän oikeusvaikutukseton osayleiskaava on laadittu vuonna 1983 ja se on sisällöllisesti vanhentunut. Karstulan keskusta on tarve laatia uusi, oikeusvaikutteinen yleiskaava, mikä mm. nopeuttaa asemakaavojen laadintaa. Samassa yleiskaavahankkeessa voidaan tarkastella myös Pääjärvenmäen kyläaluetta. Keskustan osalta yleiskaavan merkitys on erityisesti tarkempaa asemakaavoitusta ohjaava, mutta Pääjärvenmäellä kyseessä on ns. kyläyleiskaava sekä ranta-alueita koskien Saarijärven reitin rantaosayleiskaavan osittain muutos. Rakennuslupia on mahdollista myöntää suoraan kyläyleiskaavan perusteella samoin kuin rantaosayleiskaavojenkin alueilla.

Kaavahanketta koskien on laadittu luontoselvitys vuoden 2022 aikana asemakaavan ulkopuolisille alueille. Kuvassa kaavahankealueen yleispiirteinen rajaus. Kaava-aluearjaus tarkentuu kaavaprosessin aikana.



Karstulan kirkonkylän asemakaava-alueet (sininen rajaus)  
Laadittavan yleiskaavan alustava rajaus punaisella

**YLEISKAAVAHANKKEIDEN AIKATAULUARVIO**

YLEISKAAVAPROSESSIN ARVIOITU AIKATAULU	2025	2026	2027
<b>KAAVAHANKKEET:</b>			
Hanhinevan tuulivoimaosayleiskaava	→		
Kajansuon tuuli- ja aurinkovoima-alueen osayleiskaava	→		
Tukkimäen tuulivoimaosayleiskaava	→		
Tynnörsuon tuulivoimaosayleiskaava	→		
Vihurin aurinko- ja tuulivoimaosayleiskaava (vireilletuloa ei ole kuulutettu)	→		
Koiramäen tuulivoimaosayleiskaavan muutos, toteutumattomien voimalapaikkojen poisto, rakentaminen edellyttää YVA-menettelyä			
Mustalamminmäen tuulivoimaosayleiskaavan muutos, toteutumattomien voimalapaikkojen poisto, rakentaminen edellyttää YVA-menettelyä			
Karstulan keskustan ja Pääjärvenmäen yleiskaavoitus (ei vielä hallituksen varsinaista käynnistämispäätöstä)	→		
<b>LAADINNAN AIKATAULU ON VIELÄ AVOIN</b>			
Saarijärven reitin rantaosayleiskaavan muutos III			

**Voimassa olevat asema- ja yleiskaavat löydät KARTTAPALVELUSTA:**

<https://pks-kartta.sito.fi/>

**ASEMAKAAVAT**

**LAADINNASSA OLEVAT ASEMAKAAVAT**

1. Karstulan Areenan asemakaavamuutoksen yleispiirteinen aluerajaus kartalla (nro 1). Kaavahankkeessa on kyse Areena-hallin alueen käyttötarkoituksen muuttamisesta.
2. Karstulan seurakuntatalon asemakaavamuutoksen yleispiirteinen aluerajaus kartalla (nro 2.). Kaavahankkeessa on kyse seurakuntatalon kortteli-alueen käyttötarkoituksen muuttamisesta.



**Uudet asemakaavahankkeet**

Karstulan Hämeenpurontien alueen asemakaavan muutos (suunnittelualue esitetty karttakohteena 3) on käsitelty jo aiemmin kunnan kaavoituskatsauksessa uutena, käynnistettävänä asemakaavahankkeena. Alueelta on laadittu yleissuunnitelmatasoisia vaihtoehtoja uuden asemakaavan perusratkaisun osalta. Alueelle on laadittu luontoselvitystä vuoden 2022 aikana. Kaavahankkeen tavoitteet ja aikataulu tarkentuvat, kun kaavoitusasiaa linjataan vielä kunnanhallituksessa.

**VOIMAANTULLEET ASEMA- JA YLEISKAAVAHANKKEET**

**Yleis- ja asemakaavahankkeista uusimpia voimaantulleita ovat:**

1. Humpin teollisuusalueen asemakaavan muutos ja laajennus 26.3.2024
2. Karstulan Evankelisen Opiston alueen asemakaavamuutos 7.8.2023
3. Hinkalon yleiskaavamuutos eli Karstulan Saarijärven reitin rantaosayleiskaavan muutos Peltoniemi-tilan alueella 16.5.2023
4. Kirkonkylän keskustan koulukorttelin vähäinen asemakaavamuutos 7.8.2023

**ASEMAKAAVAHANKKEIDEN AIKATAULUARVIO**

ASEMAKAAVAPROSESSIN ARVIOITU AIKATAULU	2025	2026	2027
<b>KAAVAHANKKEET:</b>			
Karstulan Areenan asemakaavamuutos	→		
Karstulan seurakuntatalon asemakaavamuutos	→		
Karstulan Hämeenpurontien alueen asemakaavan muutos (ei vielä hallituksen varsinaista käynnistämispäätöstä)	→		

**KAAVOITUSSOPIMUSASIA**

- Maankäyttö- ja rakennuslain mukaisesti käynnistettävien asemakaavahankkeiden osalta on laadittu maankäyttö- ja rakennuslain 107 §:n mukaisesti kaavoitussopimusneuvottelut sisältyvät seuraaviin asemakaavahankkeisiin:**
- Humpin teollisuusalueen asemakaavan muutos ja laajennus
- Kaavoituksen käynnistämissopimuksia on hyväksytty seuraavista hankkeista:**
- Seurakuntatalon asemakaavamuutos
  - Areenan asemakaavamuutos
  - Evankelisen opiston asemakaavamuutos
  - Hinkalon yleiskaavamuutos
  - Kaikista tuulivoimaosayleiskaavoista on käynnistämispäätöksen yhteydessä hyväksytty myös kaavoituksen käynnistämissopimus

**KAAVA-AINEISTOT NÄHTÄVILLÄ, PALAUTTEET**

- **Paikallislehtiä ja kunnan internet-sivuja** seuraamalla saa tietoa Karstulan kaavoitukseen liittyvistä asioista.
- **Kaavoja koskevat kuulutukset** julkaistaan aina kunnan kotisivuilla [www.karstula.fi](http://www.karstula.fi)
- **Lehtikuulutus** julkaistaan aina kaavahankkeiden valmisteluvaiheessa ja kaavojen hyväksymisvaiheessa sekä tarvittaessa vireilletulo- ja ehdotusvaiheessa
- **Kaava-asiakirjat** (osallistumis- ja arviointisuunnitelma, kaavaluonnos, kaavaehdotus) ovat nähtävillä Karstulan kunnanvirastolla osoitteessa: Virastotie 4, 43500 Karstula sekä internetissä [www.karstula.fi/kuulutukset](http://www.karstula.fi/kuulutukset)
- **Kaavaprosessissa jätetyt kirjalliset mielipiteet ja muistutukset tai lausunnot** toimitetaan osoitteeseen: Karstulan kunta, (kaavahankkeen nimi) Virastotie 4, 43500 Karstula tai sähköisesti osoitteeseen: [kirjaamo@karstula.fi](mailto:kirjaamo@karstula.fi)

**YHTEYSTIEDOT**

**Karstulan kunta**  
Virastotie 4, 43500 Karstula

**Konsernipalvelujen esimies, kunnanhallituksen esittelijä:**  
Kunnanjohtaja Pekka Kanervio, p. 044 4596 602, [pekka.kanervio@karstula.fi](mailto:pekka.kanervio@karstula.fi)

**Tekninen johtaja**  
Mari Voimäki, p. 044 4596 623, [mari.voimaki@karstula.fi](mailto:mari.voimaki@karstula.fi)

**Rakennustarkastaja**  
Petri Syrjä, p. 044 4596 221, [petri.syrja@viitasaari.fi](mailto:petri.syrja@viitasaari.fi)

**Aluearkkitehtipalvelut**  
Kaavoitusjohtaja Ulla-Maija Humppi, p. 044 4598 405, [ulla-maija.humppi@saarijarvi.fi](mailto:ulla-maija.humppi@saarijarvi.fi)

Kaavasuunnittelija Seela Ihanainen p. 040 5144 859, [seela.ihanainen@saarijarvi.fi](mailto:seela.ihanainen@saarijarvi.fi)